ARCTIC PARK

Nuuk

- en vision af SISORARFIIT

02-08-2019

ARCTIC PARK

Nuuk

Sisorarfiit-Skiliften Sermersooq præsenterer med nærværende hæfte, et forslag til et ambitiøst og visionært projekt til udvikling af vintersporten samt fritids- og naturaktiviteter i Nuuk.

Nuuk udvikler sig hastigt til en moderne arktisk storby – vi ønsker at følge med udviklingen, for fortsat at kunne facilitere det voksende indbyggertal og den spirende turisme. Det skal dyrkes og udnyttes til glæde og gavn for os alle. Vi mener at den kommende atlantlufthavn, baner vejen for et yderligere boost af turismen.

Vi i Sisorarfiit-Skiliften Nuuk oplever en øget brug af de eksisterende lifte og alpinpiste på den vestlige side af Lille Malene, og vi ønsker at give alle brugere den bedst mulige oplevelse, om de bor i Nuuk eller blot er på weekendbesøg. Derfor ser vi også et behov for at opgradere og udvide vores faciliteter, så disse kan være med til at danne rammerne for et område fyldt med fantastiske oplevelser for enhver smag.

Netop derfor ønsker vi at udvikle landskabet bag Lille Malene til en attraktiv fritids- og aktivitetspark. Et område, hvor nuværende aktiviteter kan få lov at udvikle sig, flere mennesker kan komme op og nyde området og udsigten, og hvor vinter- og sommersportens potentiale kan udfolde sig, og blandt andet give næring til turismen.
Nærværende forslag præsenterer et projekt, der i 4 etaper kan åbne et storslået landskab op for byens borgere og turister.

BAGGRUND & *ambitioner*

MANGLENDE TILGÆNGELIGHED TIL NUUKS BAGLAND

BYEN VOKSER

FOKUS PÅ MOTION OG SUNDHED

SPIRRENDE TURISME

ØGET BRUG AF SKILØJPER, LIFTE OG STIER VED LILLE MALENE

MANGLENDE OG FORÆLDEDE FACILITETER

HOVEDMOTIVATION FOR AT BESØGE GRØNLAND ER NATUR, DYRELIV OG NATURFÆNOMENER

ØGET EFTERSPØRGSEL PÅ UNIKKE NATUR- OG AKTIVITETSOPLEVELSER

ADGANG TIL NATUREN OMKRING NUUK

SKISPORT

BEDRE FACILITETER OG PLADS TIL BRUGERE OG SPORTSFOLK

LEJRSKOLE

HELÅRSLIFT

FLERE TYPER BRUGERE I OMRÅDET

UDVIKLING AF TURISMEN

VANDRING OG KLATRING

FORBEDREDE OG NYE AKTIVITETER I OMRÅDET

SKØJTELØB

UDSIGT

STYRKET MOTIVATION FOR AT BESØGE NUUK PÅ TVÆRS AF ÅRSTIDER

MOUNTAINBIKE

BEDRE GRUNDLAG FOR KONKURRENCER, EVENTS, LEJRSKOLER M.M.

SKISKYDNING

UNIKKE NATUR- OG SPORTSOPLEVELSER

NORDLYS

RESTAURANT

VISION & *mission*

Vores vision med dette projekt er, at åbne op for tilgængeligheden af Nuuks bagland ved at udvikle et nyt fritids- og aktivitetsområde i et unikt naturområde, som samtidig ligger tæt på byen. Vi ønsker at skabe et aktivt landskab året rundt og et nyt samlingssted i naturen tæt på den voksende by.

Vores mission er at skabe fantastiske og unikke oplevelser i naturen for alle året rundt. Alle, børn som ældre, borgere som turister skal kunne komme til området året rundt og have mulighed for at opleve den unikke natur og deltage i forskellige aktiviteter.

OMRÅDET *i dag*

Området ligger omkring 8 km fra Nuuk centrum og 4 km fra Qinngorputs centerområde. Der er ingen vej til stedet, men der er mange små smalle stier i området, der gør det muligt at bevæge sig til fods ud i landskabet og ned til Paradisdalen enten fra vejen ved det nye fængsel eller fra Qinngorput.

Længere mod øst bliver landskabet mere ufremkommeligt, og langt fra alle har benene eller tiden til at komme til tops til "Udsigten/Isikkivik".

Selve området karakteriseres ved at det ligger imellem 4 fjeldtoppe; Isikkivik, Kuanninguit, Quassussuaq og Ukkusissaq. Imellem de 4 toppe er en dal, som mod nord afgrænses af fjorden og af fjeldryggen Isikkivik og Ukkusissaq mod sydøst. Det højest punkt i området er Isikkivik/Udsigten, som ligger på ca. 790 m over havet. Dalens højeste punkt er på omkring 200-240 meter over havet. Det lavtliggende område mod havet kaldes Paradisdalen / Kuanninnguit. Området ligger i læ og er ofte lunt, hvilket danner grobund for en frodig blanding planter med forskellige bær, svampe og blomster. I dalen findes nogle af verdens ældste sten.

Foruden at være et frodigt naturområde, med søer, elve, dale og fjeldtoppe er det unikke ved området udsigten fra stedet. Herfra er derudsigt til Godthåbsfjorden/Nuup Kangerlua og Nordlandet samt Sermitsiaq mod nord. Og fra Udsigten kan er der udisgt til store del af Nuuks bagland.

Brugerne i dag

Hvor det er fremkommeligt bliver landskabet i dag flittigt besøgt af Nuuks borgere, sportsfolk, turister og enhver med interesse i naturen. Mange går en tur rundt om Quassussuaq / Lille Malene, nogle camperer i paradisdalen, mens dem som vil på en længere tur tager turen op til Udsigten. Området er også porten til det øvrige baglang i Nuuk, hvor vandrere og snescootere kører igennem området, for at komme til "nedkørslen" nord for området for herefter at komme til Kangerluarsunnguaq / Kobberfjorden.

Kortudsnit s 9,. 14 og 15
Ca. 8 km fra Nuuk centrum
Ca. 4 km fra Qinngorput
ARCTIC PARK
Nuuk
KUANNINNGUIT
ISIKKIVIK
UDSIGTEN
QUASSUSSUAQ
LILLE MALENE
UKKUSISSAQ
STORE MALENE
NUUK BYMIDTE
QINNGORPUT
SIORARSIORFIK
KANG SKICENTER

PROJEKTET

Vi mener at landskabet bag Lille Malene rummer et stort potentiale for bedst at indfri vores vision og mission. Vi ønsker derfor at åbne op til området og gøre det tilgængeligt for flest mulige mennesker og samtidig muliggøre en pallette af aktiviteter i området både om vinteren med fx ski, langrend, skøjter, skiskydning, vandreture samt om sommeren med vandring, mountainbiking, klatring mm.

Nærværende projekt er en vision som indeholder både vej, centerområde med cafe og administration, helårsstolelifte, restaurant, hytteområde, lejrskoleområde mm. En vision for Nuuk, som vi i SISORARFIIT gerne vil tage ansvar for at få igangsat, men som i lige så høj grad gerne skal involvere øvrige interessenter til at deltage og bidrage til at projektet bliver realiseret.

Ved at etablere en ny vej ind i landskabet og tre helårsstolelifte, som kan transportere folk sikkert op og ned, skabes der en helt ny energikilde til landskabet. En energikilde, som vil bidrage positivt til turismen gennem hele året og til Nuuks beboere.

SISORARFIITS hovedopgave
Hos SISORARFIIT påtænker vi at vores hovedopgave ligger i etablering af en adgangsvej, basecamp samt helårsstolelifte.
Vejen til biler, cykler mm. forventes at være på mellem 2,3- 3 kilometer, som skal forbinde byen til et nyt aktivitetscenterområde, som vi kalder BASECAMP. Basecamp vil være det centrale mødested i området både om vinteren og sommeren, hvor der vil være cafe, skiudlejning mm. og administration for SISORARFIIT. Fra basecamp etableres helårsstolelifte, som vil køre helt op til toppen af udsigten. Foruden stolelift op til Udsigten, vil der også blive etableret en stolelift lige omkring Nedkørslen, således der etableres flere piste om vinteren.

Øvrige interessenter
Foruden ovenstående indeholder visionen også hytteområder, mulighed for etablering af et lejrskoleområde samt restaurant. Disse anlæg forventer vi dog vil kunne etableres af andre aktører der måtte være interesseret i at være med til at realisere visionen om at attraktivt aktivitetsområde i Nuuk.

Økonomi
Der er udarbejdet et foreløbigt overslag for den samlede anlægsinvestering, fordelt på etape 1-4.

Det samlede overslag udgør ca. kr. 324 mio. Budgettet er inklusive; infrastruktur, forsyning, terrænreguleringer, 3 helårsstolelifte samt bygninger. Bygninger udgøres af lagerbygninger, caféer, administration mv. relateret til skiliftens drift. Endvidere lejrskoler, skydebane, hytter i hytteområde ved Paradisdalen.

Etape 1	kr.	43.300.000
Etape 2	kr.	119.275.000
Etape 3	kr.	77.850.000
Etape 4	kr.	83.225.000
Total	kr.	323.650.000

OVERSIGTSKORT

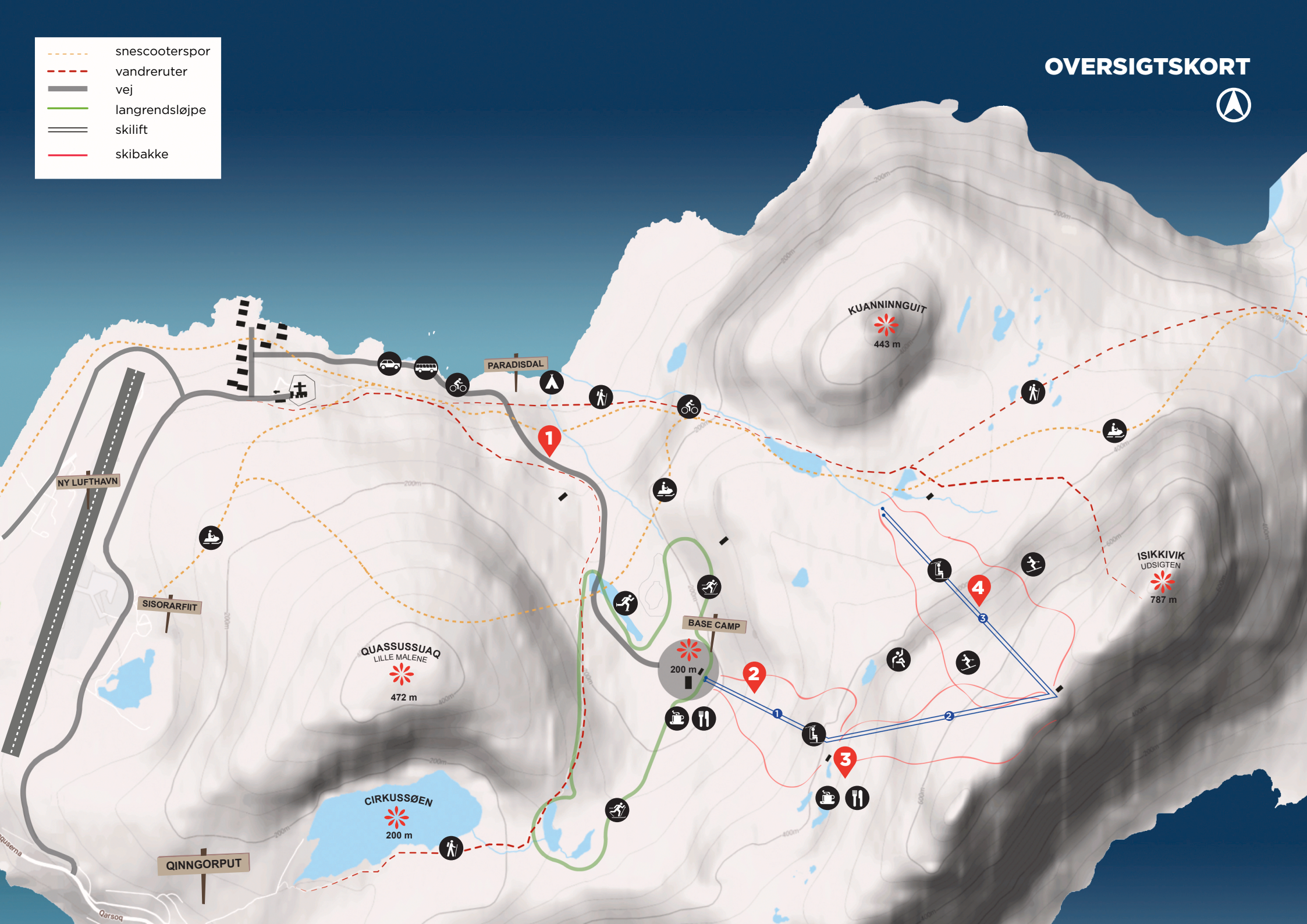

SOMMER

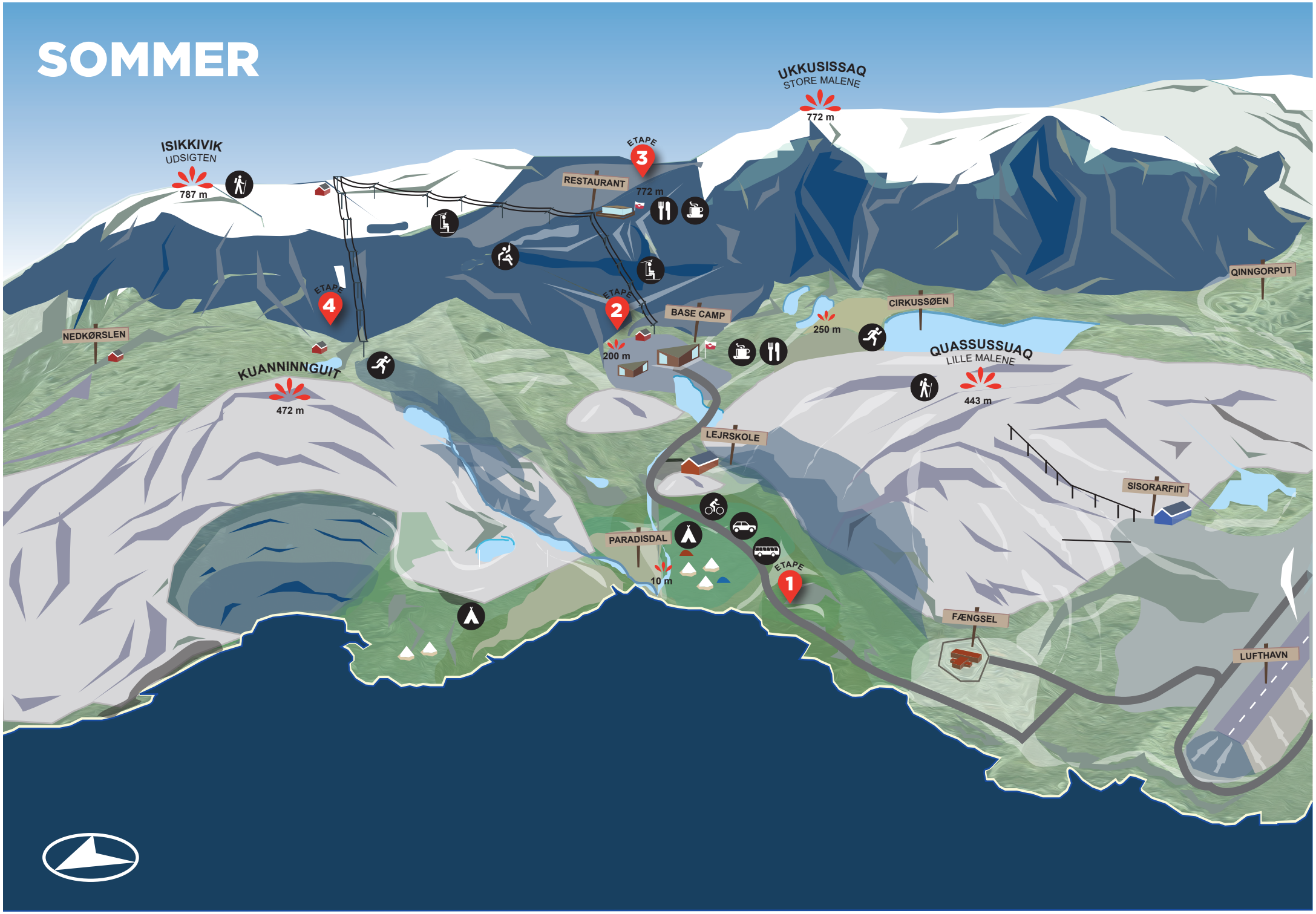
UKKUSISSAQ
STORE MALENE
772 m
ISIKKIVIK
UDSIGTEN
787 m
ETAPE
3
RESTAURANT
772 m
ETAPE
4
ETAPE
2
BASE CAMP
200 m
CIRKUSSØEN
250 m
QINNGORPUT
NEDKØRSLEN
KUANNINNGUIT
472 m
QUASSUSSUAQ
LILLE MALENE
443 m
LEJRSKOLE
SISORARFIIT
PARADISDAL
10 m
ETAPE
1
FÆNGSEL
LUFTHAVN

VINTER

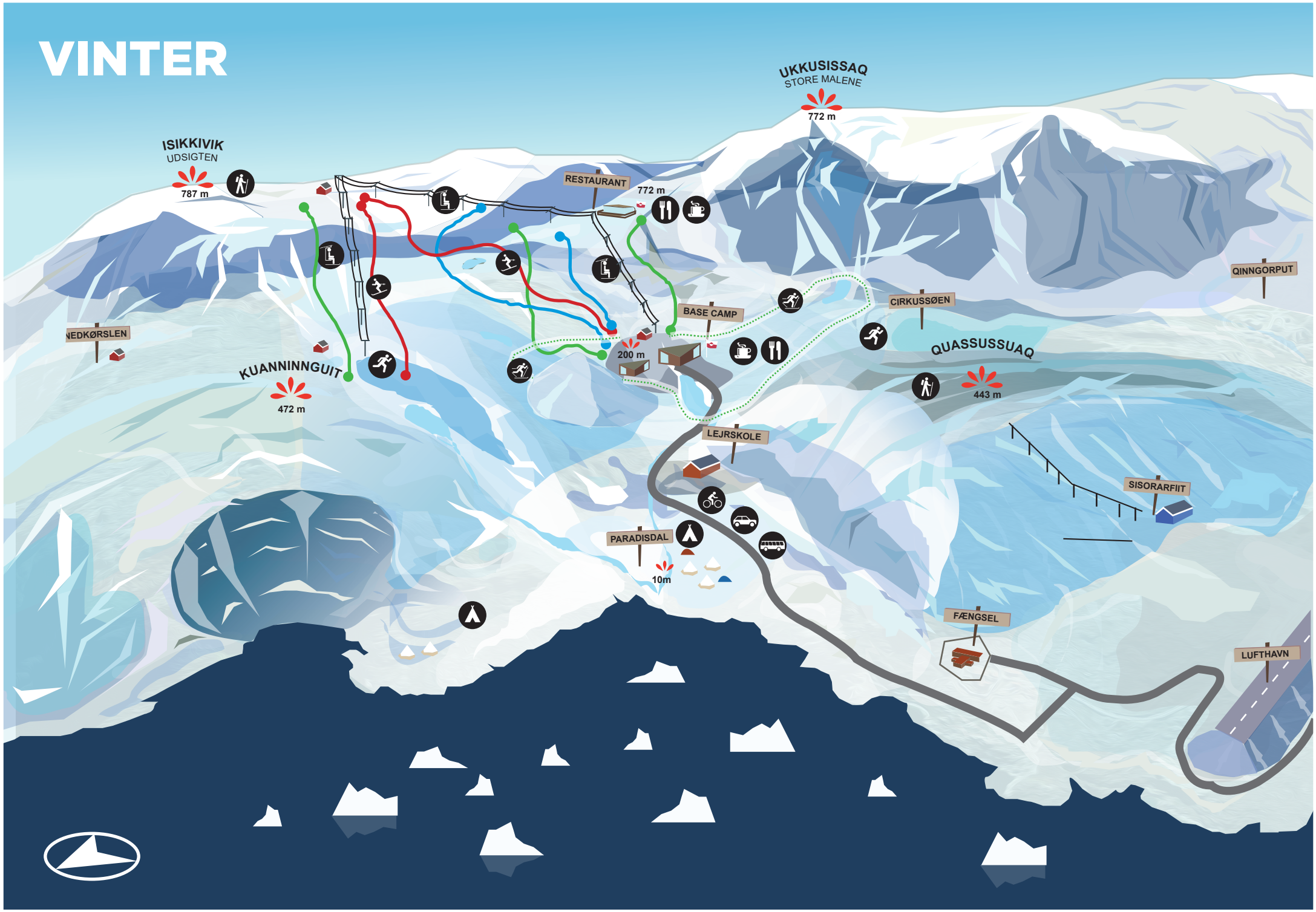
UKKUSISSAQ
STORE MALENE
772 m
ISIKKIVIK
UDSIGTEN
787 m
RESTAURANT
772 m
QINNGORPUT
CIRKUSSØEN
BASE CAMP
NEDKØRSLEN
200 m
QUASSUSSUAQ
KUANNINNGUIT
472 m
443 m
LEJRSKOLE
SISORARFIIT
PARADISDAL
10m
FÆNGSEL
LUFTHAVN

ETAPE

opdeling

ETAPEOPDELING

tidsplan

ETAPE 1

2020

ANLÆGSARBEJDER PÅBEGYNDES

Der etableres 1250 meter adgangsvej med tilkobling til eksisterende vejforsyning ved sprængstofdepotet Niaqornannguaq syd.

ETAPE 2

2021

FÆRDIGGØRELSE AF VEJ, ETABLERING AF BASECAMP SAMT LIFT

Adgangsvejen forlænges ca. 1.350 meter frem til det kommende liftområde. Ved vejens afslutning, etableres administrations-, café- og lagerbygning til Sisorarfiit-Skiliftens anvendelse. Der gives plads til fremtidig udbygning med bygningsmasse der understøtter områdets anvendelse.

Anlægsarbejder til liften, sektion 1, påbegyndes.
Liften udføres som en helårsstolelift.

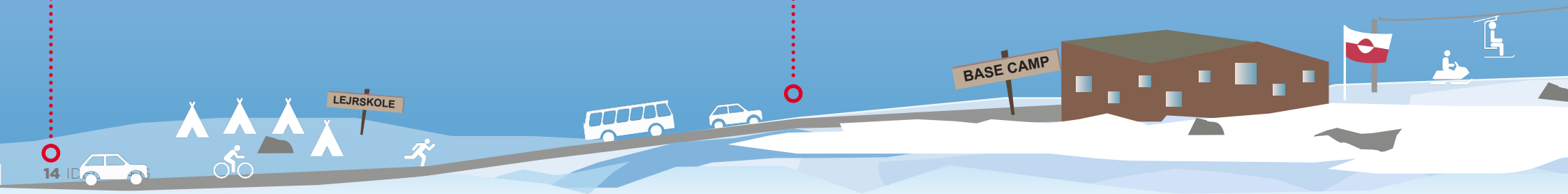

ETAPE 3

2022

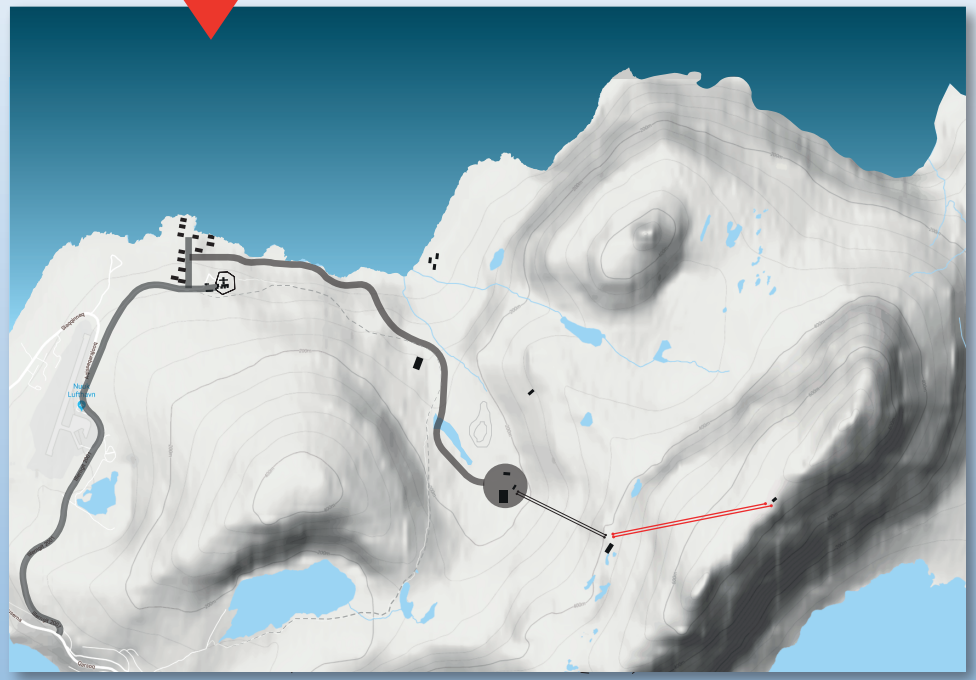

LIFT SEKTION 2

Stoleliften forlænges med sektion 2. Der opføres en udsigtsrestaurant, på toppen, som bliver bindeled mellem liftens to sektioner.

ETAPE 4

2023

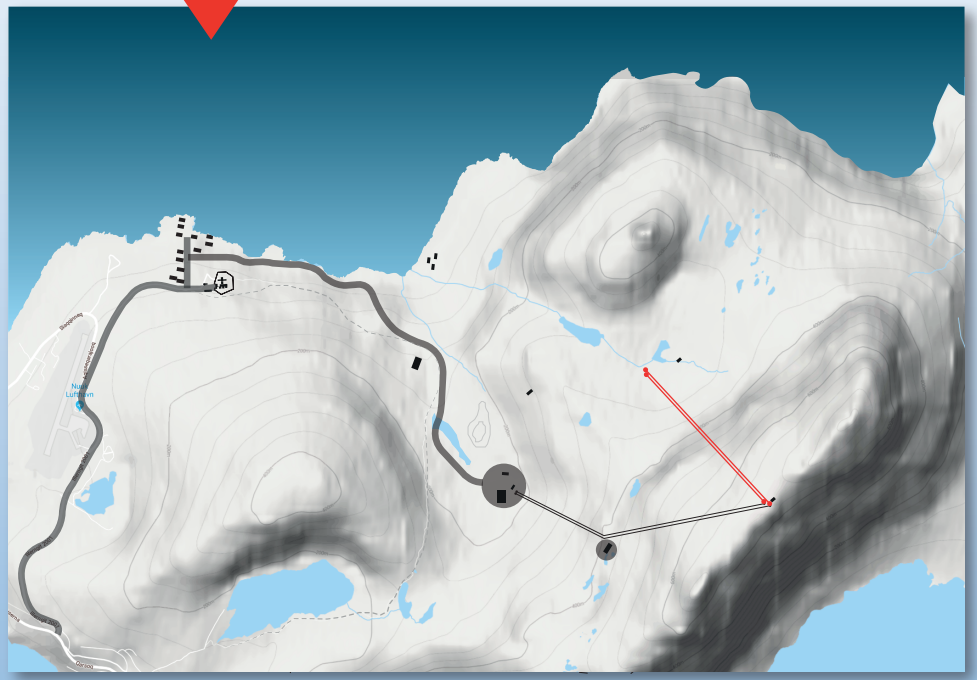

LIFT SEKTION 3

Etablering af sidste sektion påbegyndes. Liften føres ned til en dal i landskabet, hvor der på sigt kan etableres en sommerlejrskole.

ETAPE 1

Collage over lejrskole

- **1.250 m. VEJFORLØB**
- **LEJRSKOLE**
- **HYTTEOMRÅDE**

I første etape ligger fokus på at øge tilgængeligheden til det smukke landskab bag Lille Malene. En ny vej vil sørge for nemmere adgang for Nuuks borgere samt turister og åbne op for områdets potentiale.
Dette vil muliggøre etablering af attraktive og rekreative tiltag som lejrskole og hytteområde. Allerede efter denne etape vil flere have mulighed for at benytte sig af områdets kvaliteter. Man vil hurtigere og nemmere kunne tage ud og se nordlys, samle bær og svampe, fiske, campere m.m.

Sommercollage over hytteområde og sommeraktiviteter

ETAPE 2

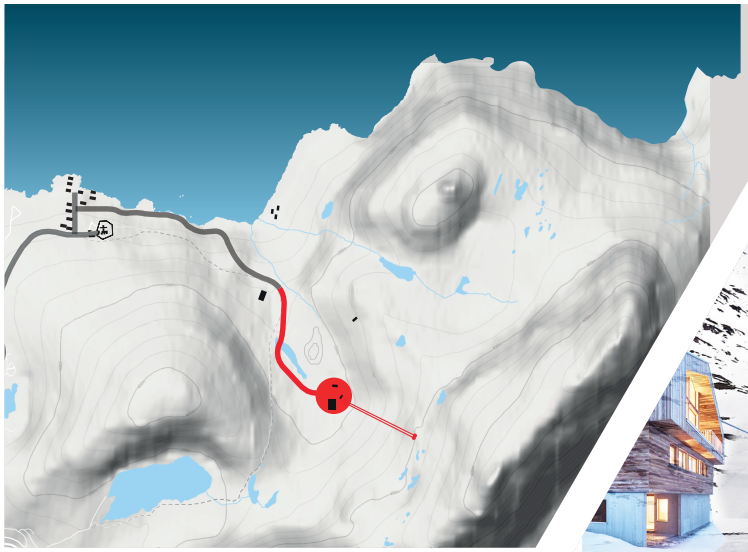

Vintercollage over basecamp, lift- og skiområde

- **1.350 m. VEJFORLØB**
- **BASECAMP**
- **HELÅRSLIFT SEKTION 1**
- **SKISKYDNING**
- **SKØJTEBANE**
- **PARKERING**

I anden etape er det ankomsten til Dalens kerne og skisportsstedet, som er det helt centrale. Anden del af vejen etableres samt parkering. For enden af vejen etableres områdets basecamp, som bliver et samlingssted og en generator for aktiviteter, events og konkurrencer. Her skal være en skøjtebane, café og bygninger til administration og udlejning af ski, cykler eller skøjter. Derudover opføres den første helårsstolelift, som bringer folk det første stykke op i landskabet.

Vintercollage over basecamp, lift- og skiområde

ETAPE 3

Vintercollage over udsigtsrestaurant og lift

- **HELÅRSLIFT SEKTION 2**
- **RESTAURANT**

I tredje etape opføres den anden helårsstolelift, som byder besøgene på en udsigt ud over det storslåede landskab.
De to første lifte vil i sig selv bidrage til store oplevelser på tværs af sæsonerne, derudover vil de muliggøre opførelsen af en udsigtsrestaurant i området.

ETAPE 4

Vintercollage over udsigt og lift

- **HELÅRSLIFT SEKTION 3**
- **LEJRSKOLE**
- **HYTTER**

I fjerde etape vil vi opføre den tredje og sidste stolelift, som forbinder Udsigten med dalen.
Stoleliften vil åbne op for etablering af f.eks. sommerlejrskole, camps, hytter mv. i det lavtliggende område.

Vision af: **SISORARFIIT - SKILIFTEN SERMERSOOQ**

Illustration og tekst af: **tnt nuuk** illussanik titartaasarfik a/s
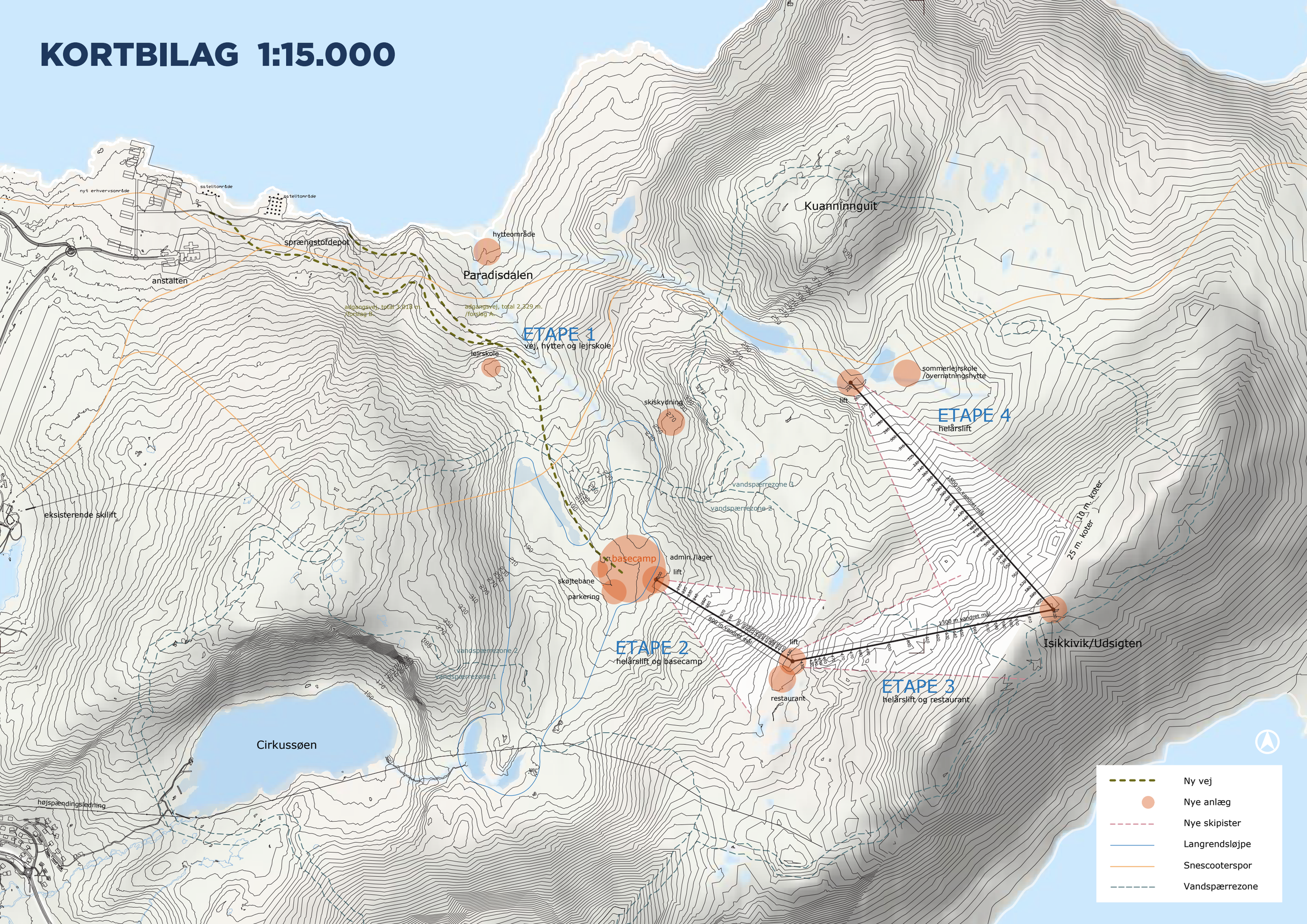
KORTBILAG 1:15.000